




LA NUEVA GENERACIÓN DE MAPAS PARA TU AULA

A teacher with long dark hair is leaning over a table, pointing at a colorful map. Three students are gathered around the table, looking at the map. One student is holding a yellow pencil. The background is a large world map on the wall. The scene is brightly lit and focused on the collaborative learning activity.

MAPAS QUE IMPACTAN, LECCIONES QUE PERDURAN

La cartografía forma parte del ADN de Vicens Vives y es uno de los **materiales insignia de nuestro catálogo**. Desde siempre, nuestros mapas han estado presentes en las aulas, ayudando al alumnado a **explorar el mundo y comprenderlo mejor**.

¡Descubre la nueva generación de mapas mudos y mapas murales!

Hemos ido un paso más allá para que tus clases de geografía sean aún más inspiradoras y efectivas. Estos mapas no solo mantienen nuestra tradición de excelencia cartográfica, sino que, además, están diseñados para responder a las necesidades reales del aula de hoy.

Hemos cuidado cada detalle para ofrecerte herramientas **modernas, visualmente atractivas** y totalmente alineadas con los **avances en geografía y pedagogía**. Queremos que sigan siendo tu **recurso imprescindible** para explorar, entender y enseñar el mundo con pasión.

Esta actualización es nuestra manera de **reafirmar nuestro compromiso contigo** y con la educación.


¡LLEVA TUS CLASES AL SIGUIENTE NIVEL Y MARCA LA DIFERENCIA EN TU AULA!



Instituto Cartográfico Latino

El Instituto Cartográfico Latino fue fundado en 1948 para fomentar el desarrollo y la investigación de la cartografía aplicada al ámbito de la pedagogía, y reconocido oficialmente por el Ministerio de Educación y Ciencia por O.M. el 25-11-1967. Actualmente es una de las más prestigiosas instituciones dedicadas a la cartografía.

Todo nuestro catálogo de mapas ha sido realizado por este Instituto mediante las técnicas cartográficas más avanzadas.



ESPACIOS POR COMPLETAR

EL PODER EDUCATIVO DE LOS MAPAS MUDOS

Los **mapas mudos** son un instrumento imprescindible para la práctica y consolidación de los conocimientos geográficos e históricos. Estos mapas, impresos a color y con un formato práctico de 32,5 cm x 23,5 cm, ofrecen una **herramienta versátil y muy útil** para que los estudiantes pongan a prueba lo aprendido de manera activa, desarrollando sus **habilidades de observación y análisis**.

Con actividades para consolidar el aprendizaje

Cada modelo de mapa mudo viene acompañado de una **propuesta de actividades** que refuerza los contenidos trabajados en clase. Estas actividades están pensadas no solo para consolidar el aprendizaje, sino también para **fomentar la reflexión y el pensamiento crítico**, invitando al alumnado a interactuar de manera dinámica con la geografía y la historia.

DESCUBRE NUESTROS PACKS

Pack 50 Mapas mudos

► El pack incluye 50 mapas mudos iguales del modelo que elijas entre los siguientes disponibles:



ISBN	TÍTULO
8429962-02969-0	Mapa mudo España físico
8429962-02971-3	Mapa mudo España político
8429962-02973-7	Mapa mudo Europa físico
8429962-02975-1	Mapa mudo Europa político
8429962-02989-8	Mapa mudo Planisferio físico
8429962-02991-1	Mapa mudo Planisferio político
8429962-02953-9	Mapa mudo África físico
8429962-02955-3	Mapa mudo África político
8429962-02965-2	Mapa mudo Asia físico
8429962-02967-6	Mapa mudo Asia político
8429962-02957-7	Mapa mudo América físico
8429962-02959-1	Mapa mudo América político
8429962-02985-0	Mapa mudo Oceanía físico: Australia y otras islas
8429962-02987-4	Mapa mudo Oceanía político
8429962-02961-4	Mapa mudo Andalucía físico
8429962-02963-8	Mapa mudo Andalucía político
8429962-02981-2	Mapa mudo Comunidad de Madrid físico
8429962-02983-6	Mapa mudo Comunidad de Madrid político
8429962-02993-5	Mapa mudo Comunitat Valenciana físico
8429962-02995-9	Mapa mudo Comunitat Valenciana político
8429962-02977-5	Mapa mudo Galicia físico
8429962-02979-9	Mapa mudo Galicia político

Pack 20 Mapas mudos ESPAÑA Y EL MUNDO

► 20 mapas mudos con el siguiente contenido:



CANTIDAD	TÍTULO
2	Mapa mudo España físico
2	Mapa mudo España político
2	Mapa mudo Europa físico
2	Mapa mudo Europa político
2	Mapa mudo Planisferio físico
2	Mapa mudo Planisferio político
1	Mapa mudo África físico
1	Mapa mudo África político
1	Mapa mudo Asia físico
1	Mapa mudo Asia político
1	Mapa mudo América físico
1	Mapa mudo América político
1	Mapa mudo Oceanía físico: Australia y otras islas
1	Mapa mudo Oceanía político

ISBN: 88429962-03046-7

Pack 24 Autonómicos

Pack 24 ANDALUCÍA Y EL MUNDO

► 24 mapas mudos con el siguiente contenido:

CANTIDAD	TÍTULO
2	Mapa mudo Andalucía físico
2	Mapa mudo Andalucía político
2	Mapa mudo España físico
2	Mapa mudo España político
2	Mapa mudo Europa físico
2	Mapa mudo Europa político
2	Mapa mudo Planisferio físico
2	Mapa mudo Planisferio político
1	Mapa mudo África físico
1	Mapa mudo África político
1	Mapa mudo Asia físico
1	Mapa mudo Asia político
1	Mapa mudo América físico
1	Mapa mudo América político
1	Mapa mudo Oceanía físico: Australia y otras islas
1	Mapa mudo Oceanía político



ISBN: 8429962-03048-1

Pack 24 GALICIA Y EL MUNDO

► 24 mapas mudos con el siguiente contenido:

CANTIDAD	TÍTULO
2	Mapa mudo Galicia físico
2	Mapa mudo Galicia político
2	Mapa mudo España físico
2	Mapa mudo España político
2	Mapa mudo Europa físico
2	Mapa mudo Europa político
2	Mapa mudo Planisferio físico
2	Mapa mudo Planisferio político
1	Mapa mudo África físico
1	Mapa mudo África político
1	Mapa mudo Asia físico
1	Mapa mudo Asia político
1	Mapa mudo América físico
1	Mapa mudo América político
1	Mapa mudo Oceanía físico: Australia y otras islas
1	Mapa mudo Oceanía político



ISBN: 8429962-03050-4

Pack 24 COMUNIDAD DE MADRID Y EL MUNDO

► 24 mapas mudos con el siguiente contenido:

CANTIDAD	TÍTULO
2	Mapa mudo Comunidad de Madrid físico
2	Mapa mudo Comunidad de Madrid político
2	Mapa mudo España físico
2	Mapa mudo España político
2	Mapa mudo Europa físico
2	Mapa mudo Europa político
2	Mapa mudo Planisferio físico
2	Mapa mudo Planisferio político
1	Mapa mudo África físico
1	Mapa mudo África político
1	Mapa mudo Asia físico
1	Mapa mudo Asia político
1	Mapa mudo América físico
1	Mapa mudo América político
1	Mapa mudo Oceanía físico: Australia y otras islas
1	Mapa mudo Oceanía político



ISBN: 8429962-03049-8

Pack 24 COMUNITAT VALENCIANA Y EL MUNDO

► 24 mapas mudos con el siguiente contenido:

CANTIDAD	TÍTULO
2	Mapa mudo Comunitat Valenciana físico
2	Mapa mudo Comunitat Valenciana político
2	Mapa mudo España físico
2	Mapa mudo España político
2	Mapa mudo Europa físico
2	Mapa mudo Europa político
2	Mapa mudo Planisferio físico
2	Mapa mudo Planisferio político
1	Mapa mudo África físico
1	Mapa mudo África político
1	Mapa mudo Asia físico
1	Mapa mudo Asia político
1	Mapa mudo América físico
1	Mapa mudo América político
1	Mapa mudo Oceanía físico: Australia y otras islas
1	Mapa mudo Oceanía político



ISBN: 8429962-03051-1

EL MUNDO A GRAN ESCALA

MAPAS MURALES PARA EL AULA QUE DEJAN HUELLA

Los **mapas geográficos**, siempre actualizados con la información más reciente, son una **gran herramienta de enseñanza**. Estos murales han sido diseñados pensando en su uso en el aula, y están confeccionados en un papel de **alta calidad** que garantiza su durabilidad. Su gran tamaño y nivel de detalle permiten una visión clara y precisa de las áreas geográficas, facilitando el análisis y el estudio en profundidad.

Además de su función educativa, nuestros mapas destacan por su valor estético, convirtiéndose en un elemento visual que enriquece cualquier espacio educativo. Son un material de referencia permanente, que ofrece a docentes y alumnado una **visión completa y actual del entorno geográfico que les rodea**.

MURALES DISPONIBLES

Mapa mural España



ESPAÑA FÍSICA

Formato: 106 x 82 cm
Escala 1: 1 440 000



ESPAÑA POLÍTICA

Formato: 106 x 82 cm
Escala 1: 1 440 000

Mapa mural Europa



EUROPA FÍSICA
Formato: 106 x 82 cm
Escala 1: 5 580 000

Mapa mural Planisferio



PLANISFERIO FÍSICO
Formato: 124 x 83 cm
Escala 1: 34 000 000



EUROPA POLÍTICA
Formato: 106 x 82 cm
Escala 1: 5 580 000



PLANISFERIO POLÍTICO
Formato: 124 x 83 cm
Escala 1: 34 000 000

Mapas murales Autonómicos

MURALES
EN GALLEGO

▶ ANDALUCÍA



ANDALUCÍA FÍSICA

Formato: 106 x 74 cm
Escala 1: 540 000



ANDALUCÍA POLÍTICA

Formato: 106 x 74 cm
Escala 1: 540 000

▶ GALICIA



GALICIA FÍSICA

Formato: 106 x 76 cm
Escala 1: 370 000



GALICIA POLÍTICA

Formato: 106 x 76 cm
Escala 1: 370 000

▶ COMUNIDAD DE MADRID



COMUNIDAD DE MADRID FÍSICA

Formato: 77 x 106 cm
Escala 1: 127 000



COMUNIDAD DE MADRID POLÍTICA

Formato: 77 x 106 cm
Escala 1: 127 000

▶ COMUNITAT VALENCIANA



COMUNITAT VALENCIANA FÍSICA

Formato: 72 x 106 cm
Escala 1: 3 300 000



COMUNITAT VALENCIANA POLÍTICA

Formato: 72 x 106 cm
Escala 1: 3 300 000

DESCUBRE NUESTROS PACKS

Pack 2 Mapas murales

► Con el mapa mural físico y político de todos los modelos disponibles que figuran en la relación de los otros packs.

ISBN	TÍTULO
8429962-03270-6	Pack 2 Mapas Murales España Física + Política
8429962-03271-3	Pack 2 Mapas Murales Europa Física + Política
8429962-03273-7	Pack 2 Mapas Murales Planisferio Físic + Polític
8429962-03267-6	Pack 2 Mapas Murales Andalucía Física + Política
8429962-03272-0	Pack 2 Mapas Murales Galicia Física + Política
8429962-03268-3	Pack 2 Mapas Murales Comunidad de Madrid Física + Política
8429962-03269-0	Pack 2 Mapas Murales Comunitat Valenciana Física + Política

Pack 6 Mapas murales

► Con el siguiente contenido:

CANTIDAD	TÍTULO
1	Mapa mural España físico
1	Mapa mural España político
1	Mapa mural Europa físico
1	Mapa mural Europa político
1	Mapa mural Planisferio físico
1	Mapa mural Planisferio político

ISBN: 8429962-01275-3



PACKS AUTONÓMICOS

Pack 8 Mapas murales para ANDALUCÍA

► Con el siguiente contenido:

CANTIDAD	TÍTULO
1	Mapa mural Andalucía físico
1	Mapa mudo Andalucía político
1	Mapa mural España físico
1	Mapa mural España político
1	Mapa mural Europa físico
1	Mapa mural Europa político
1	Mapa mural Planisferio físico
1	Mapa mural Planisferio político

ISBN: 8429962-01382-8



Pack 8 Mapas murales para GALICIA

► Con el siguiente contenido:

ISBN: 8429962-03169-3

CANTIDAD	TÍTULO
1	Mapa mural Galicia físico
1	Mapa mudo Galicia político
1	Mapa mural España físico
1	Mapa mural España político
1	Mapa mural Europa físico
1	Mapa mural Europa político
1	Mapa mural Planisferio físico
1	Mapa mural Planisferio político



Pack 8 Mapas murales para la COMUNIDAD DE MADRID

► Con el siguiente contenido:

CANTIDAD	TÍTULO
1	Mapa mural Comunidad de Madrid físico
1	Mapa mudo Comunidad de Madrid político
1	Mapa mural España físico
1	Mapa mural España político
1	Mapa mural Europa físico
1	Mapa mural Europa político
1	Mapa mural Planisferio físico
1	Mapa mural Planisferio político



ISBN: 8429962-01381-1

Pack 8 Mapas murales para la COMUNITAT VALENCIANA

► Con el siguiente contenido:

CANTIDAD	TÍTULO
1	Mapa mural Comunitat Valenciana físico
1	Mapa mudo Comunitat Valenciana político
1	Mapa mural España físico
1	Mapa mural España político
1	Mapa mural Europa físico
1	Mapa mural Europa político
1	Mapa mural Planisferio físico
1	Mapa mural Planisferio político



ISBN: 8429962-03087-0

DESCUBRE EL NUEVO ATLAS JÚNIOR

IMPRESCINDIBLE EN CUALQUIER AULA

En una época donde la mayoría de los mapas son digitales, un atlas escolar en papel sigue siendo una herramienta insustituible en el aula. Más que un recurso de consulta, nuestro *Atlas Júnior* invita al alumnado a **explorar, tocar y comprender el mundo** desde una perspectiva amplia y profunda, **sin las distracciones de una pantalla**.

Cada página ofrece una experiencia educativa única que fomenta el enfoque, la curiosidad y el aprendizaje autónomo, habilidades esenciales para su desarrollo.

Descubre los beneficios clave del nuevo **Atlas Júnior Geográfico de España y del Mundo** en la educación actual:

APRENDIZAJE MULTIDISCIPLINAR

- ▶ Integra contenidos de Geografía, Historia y Ciencia, conectándolos con el uso del *Atlas Júnior*.

HABILIDADES DE LECTURA DE MAPAS

- ▶ Enseña a interpretar elementos como escalas y leyendas, habilidades fundamentales difíciles de aprender con mapas digitales de zoom variable.

DESCONEXIÓN Y ENFOQUE

- ▶ Permite concentrarse y profundizar en la información sin distracciones digitales.

FOMENTA EL PENSAMIENTO CRÍTICO Y LA CURIOSIDAD

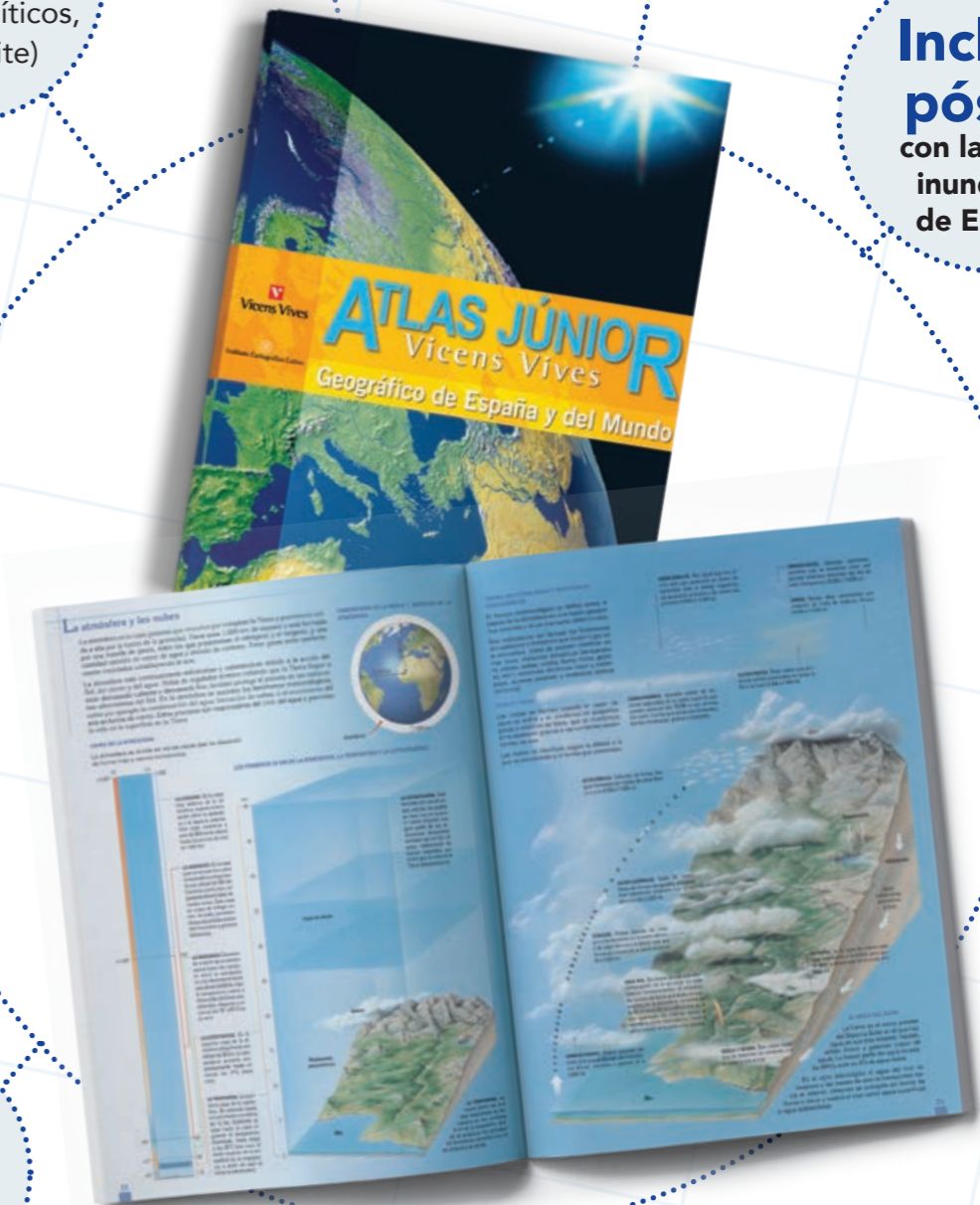
- ▶ Invita al alumnado a explorar por sí mismo y descubrir nuevas conexiones, promoviendo la curiosidad y el aprendizaje autónomo.

**50
mapas**
(físicos y políticos,
por satélite)

**67
ilustraciones**

**7.500
topónimos
de España**

**Incluye
póster**
con las zonas
inundables
de España.



**6.143
topónimos
del resto
del mundo**

ISBN: 9788411937733

También tenemos disponibles los siguientes packs:

- ▶ Pack *Atlas Júnior* + Pack 20 mapas mudos- (ISBN: 8429962-03060-3)
- ▶ Pack *Atlas Júnior* + Pack 24 mapas mudos **Andalucía**- (ISBN: 8429962-03172-3)
- ▶ Pack *Atlas Júnior* + Pack 24 mapas mudos **Comunidad de Madrid**- (ISBN: 8429962032782)
- ▶ Pack *Atlas Júnior* + Pack 24 mapas mudos **Comunitat Valenciana**- (ISBN: 429962-03173-0)
- ▶ Pack *Atlas Júnior* + Pack 24 mapas mudos **Galicia**- (ISBN: 8429962-03171-6)

NO

N

NE

¡Súmate a la comunidad virtual de Vicens Vives!

Te acompañamos todos los días del año, estés donde estés. [Accede a nuestro blog](#) y escucha nuestro [pódcast #EstaMeLaSé](#) para aprender de los mayores expertos en educación y descubrir recursos y propuestas didácticas para tu aula.



Síguenos en [redes sociales](#) para estar al día y encontrar docentes como tú.



Disponible en las plataformas: Google Podcasts Apple Podcasts

Spotify Anchor amazon music iVOOX

O

E

 **Vicens Vives**

Para más información,
visita nuestra web
www.vicensvives.com



DLB 20.956-2024

SO

S

SE